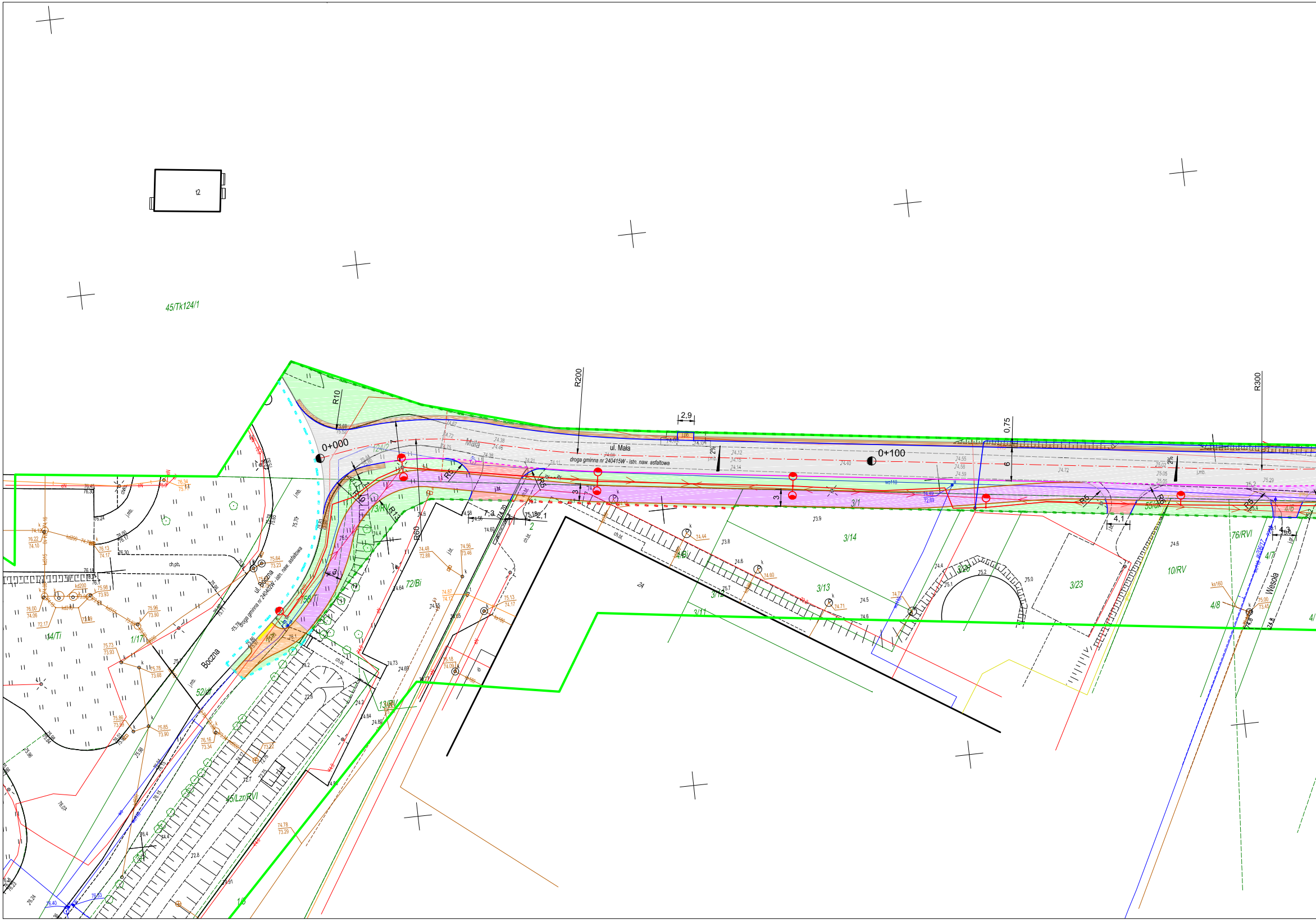
45/Tk124/1
t2
R10
R200
R300
0+000
0+100
2,9
0,75
2%
7
6
3
R5
R13
R60
7,3
2,1
4,1
4,3
ul. Mała
droga gminna nr 240415W - istn. naw. asfaltowa
Mała
ul. Boczna
droga gminna nr 240402W - istn. naw. asfaltowa
Boczna
Wesoła
j.mb.
j.pb.
ch.pb.
ch.bt.
j.bt.
3/1
3/14
3/13
3/12
3/11
3/23
3/RV
10/RV
76/RVI
4/7
4/8
4/6
55/dr
2
2A
14/Ti
1/17i
52/dr
45/Lzr/RVI
13/RV
72/Bi
58/Ti
1/8
wo110
kd200
ks160
"

MAPA DO CELÓW PROJEKTOWYCH

pow. nowodworski gm. Nowy Dwór Mazowiecki obr. 36,37,38,39,57
ul. Mała dz.ew. wg zakresu

Identyfikator zgłoszenia prac		PODGiK.6641.749.2025
Jednostka ewidencyjna	Identyfikator	141401_1
	Nazwa	Nowy Dwór Mazowiecki
Obręb ewidencyjny	Identyfikator	141401_1.0036;37;38;39;57
	Nazwa	36,37,38,39,57
Skala mapy		1:500
Sekcja		numeryczna
Nazwa układu współrzędnych	Prostokątnych płaskich	PUWG 2000/7
	Wysokości	PL-EVRF2007-NH
Oznaczenie granic obszaru który był przedmiotem aktualizacji		zielony
Oznaczenie i informacje o służebnościach gruntowych mających wpływ na zagospodarowanie gruntów zlokalizowanych w granicach projektowanej inwestycji		nie badano
Oznaczenie symbolu konturu użytku gruntowego, który nie jest ujawniony w bazie danych ewidencji gruntów i budynków		brak

Nie wyklucza się istnienia w terenie innych nie wykazanych na niniejszej mapie urządzeń podziemnych, które nie były zgłoszone do inwentaryzacji.

GEO-PROJEKT Jakub Łotowski
05-120 Legionowo, ul. Kazimierza Wielkiego 1A
NIP 536 183 53 55 REGON 146080371
tel. 504-278-100
wykonawca

GEODETA
mgr inż. Jakub Łotowski
geodeta

Poświadczam, że niniejszy dokument został opracowany w wyniku prac geodezyjnych i kartograficznych, których rezultaty zawiera operat techniczny pozytywnie zweryfikowany. Jednocześnie informuję, że jestem świadomy za złożenie fałszywego oświadczenia.

Identyfikator zgłoszenia prac geodezyjnych	PODGiK.6641.749.2025
Organ służby geodezyjnej, który otrzymał zgłoszenie	Starosta Nowodworski
Wykonawca prac geodezyjnych	GEO-PROJEKT Jakub Łotowski 05-120 Legionowo, ul. Kazimierza Wielkiego 1A NIP 536 183 53 55 REGON 146080371 tel. 504-278-100
Nr oraz data sporządzenia dokumentu zawierającego wynik pozytywnej weryfikacji	PODGiK.6641.749.2025_3 z dnia 10.07.2025
Imię i nazwisko oraz nr uprawnień zawodowych kierownika prac	Ryszard Gołąb Nr upr. 1425

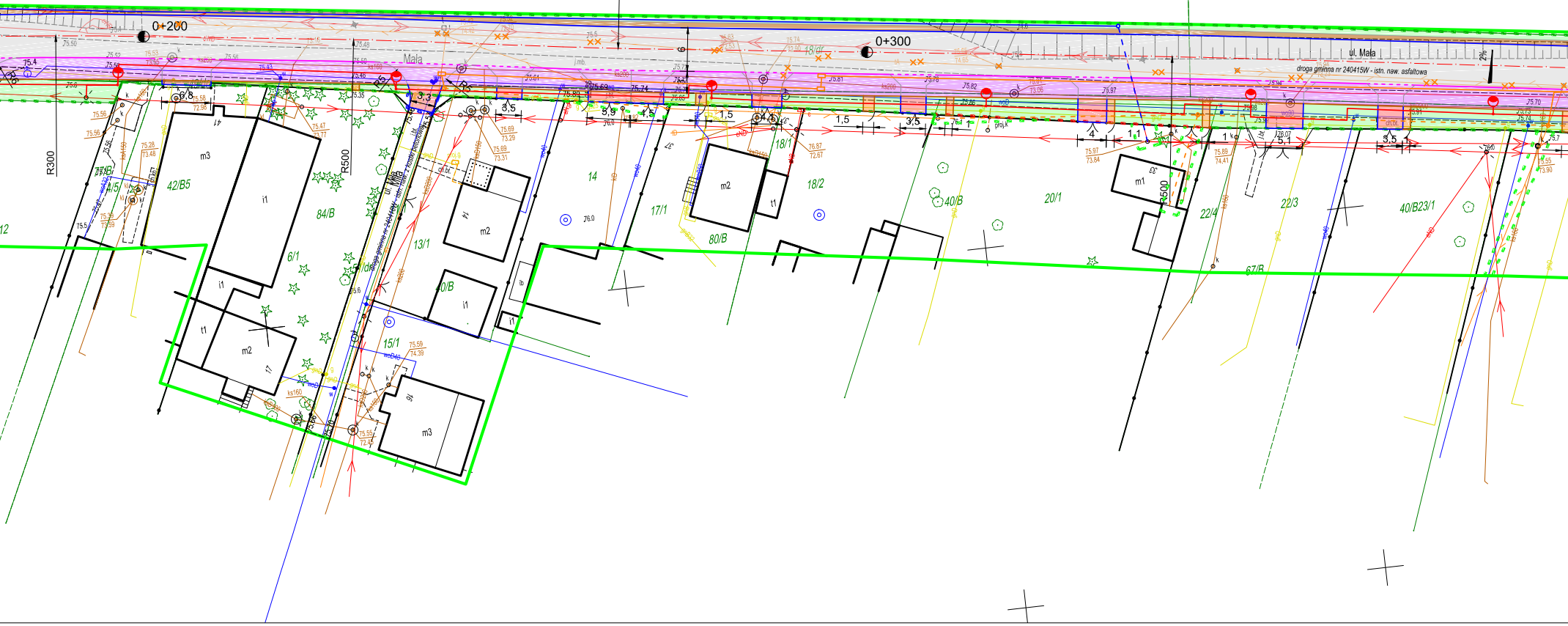
0+200
0+300
Mała
ul. Mała
droga gminna nr 240415W - istn. naw. asfaltowa
R300
R500
2%
42/B5
84/B
6/1
13/1
14
15/1
17/1
18/1
18/2
80/B
40/B
20/1
22/4
22/3
40/B23/1
67/B
m3
m2
m1
i1
t1

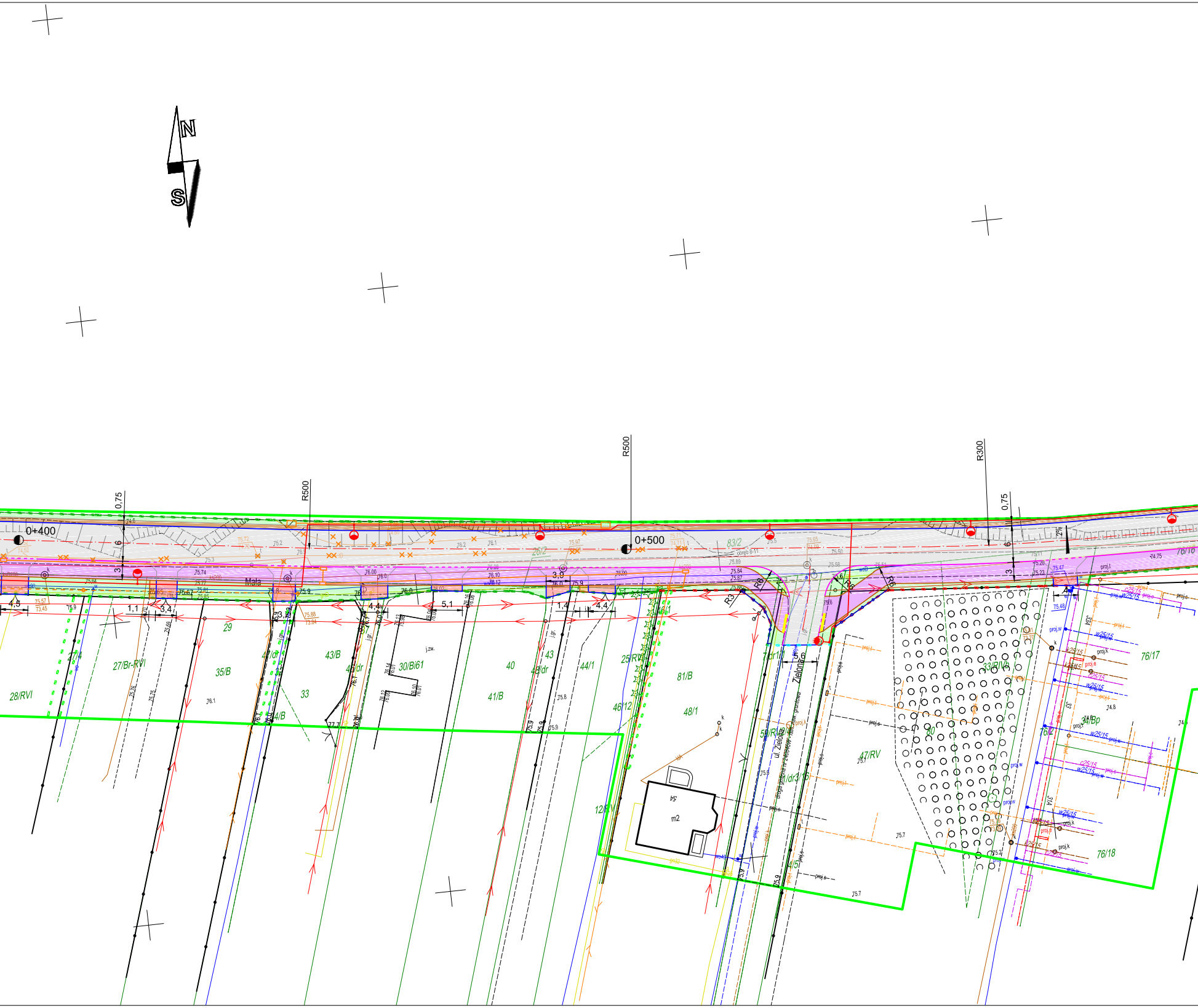
N
S
0+400
0+500
R500
R500
R300
0,75
0,75
6
3
Mała
ul. Zielona
Zielona
droga gminna nr 240846W - istn. naw. gruntowa
obręb 8-11
4,5
1,1
3,4
3,9
4,4
5,1
1,4
4,4
5,6
4
R3
R6
R6
R6
2%
28/RVI
27/4
27/Br-RVI
35/B
29
33
43/B
30/Bi61
40
41/B
43
44/1
25/RV
46/12
81/B
48/1
26/2
83/2
7/dr1/1
47/RV
33/RIVb
80
76/17
76/18
76/16
34/Bp
12/RV
m2
5A
j.zw.
j.gr.
proj.t
proj.s
proj.w
proj.k
proj.e
w25/15
k25/15
c25/15
33A
33
31A
75.9
76.1
75.7
74.8
75.2
74.75

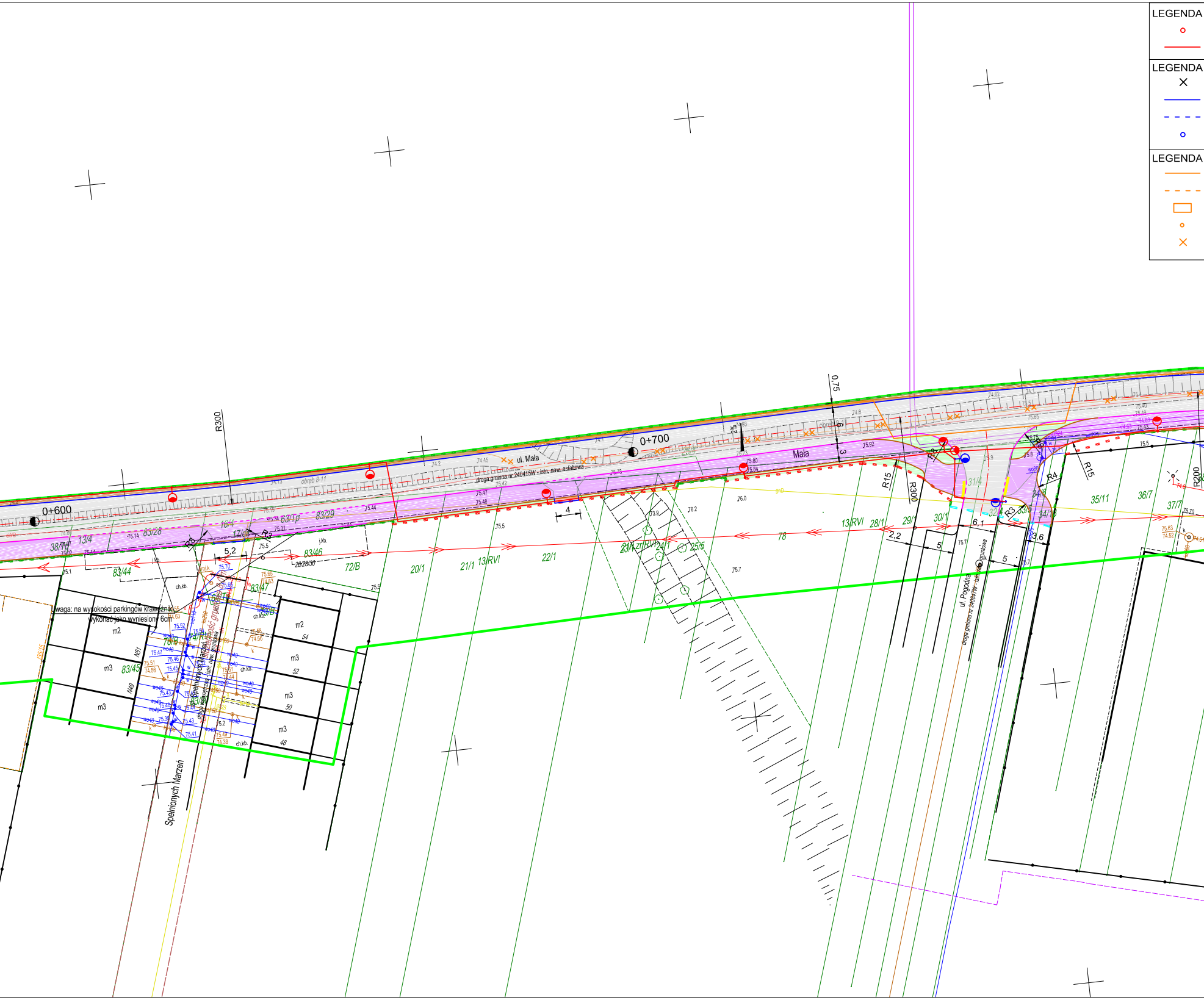
LEGENDA
LEGENDA
LEGENDA
0+600
0+700
R300
R300
R15
R15
R200
R3
R4
ul. Mała
Mała
droga gminna nr 240415W - istn. naw. asfaltowa
obręb 8-11
ul. Pogodna
droga gminna nr 240847W - istn. naw. gruntowa
Spełnionych Marzeń
0,75
6
3
2%
5,2
4
6,1
2,2
5
5
3,6
38/Tp
13/4
83/28
16/4
17/4
63/Tp
83/29
83/44
83/46
72/B
20/1
21/1
13/RVI
22/1
23/1
zr/RVI
24/1
25/5
25/4
78
28/1
29/1
30/1
31/4
32/4
33/5
34/6
34/13
35/11
36/7
37/7
83/47
83/45
76/B
m2
m3
m3
m2
m3
m3
m3
54
52
50
48
N51
N49
j.kb.
ch.kb.
75.5
75.7
76.0
76.2
75.1
75.70
75.65
74.63
75.92
75.80
75.84
75.63
74.52

Uwaga: na wysokości parkingów krawężnik wykonać jako wyniesiony 6cm

BRANŻA ELEKTROENERGETYCZNA - OŚWIETLENIE:
Projektowany słup oświetleniowy z oprawą LED
Projektowana sieć oświetleniowa podziemna

BRANŻA ELEKTROENERGETYCZNA - KOLIZJE:
Istniejące elementy sieci do demontażu
Projektowane sieci sN podziemne
Projektowane sieci nN napowietrzne
Projektowany słup sN

BRANŻA TELETECHNICZNA - KOLIZJE:
Projektowana sieć teletechniczna podziemna
Projektowana sieć teletechniczna napowietrzna
Projektowana studnia teletechniczna
Projektowany słup teletechniczny
Istniejące elementy sieci do demontażu

LEGENDA:

⬜	Proj. droga o nawierzchni asfaltowej
🟧	Proj. droga dla pieszych o nawierzchni z kostki
🟪	Proj. droga dla pieszych i rowerów o nawierzchni asfaltowej
🟥	Proj. zjazd zwykły z kostki betonowej
🟫	Proj. pobocze z kruszywa łamanego/nawierzchnia z kruszywa
🟩	Proj. tereny zielone
🟨	Proj. chodnik z płytek żółtych z wypustkami
—	Proj. obrzeże betonowe 8x30
—	Proj. krawężnik betonowy wystający 15x30cm
- - -	Proj. krawężnik betonowy wtopiony 15x30cm
—	Proj. opornik betonowy 12x25
—	Istn. granice działek
—	Proj. krawędzie infrastruktury drogowej wg odrębnego opracowania
—o—	Proj. nowa lokalizacja ogrodzeń
☰ ⁞	Proj. elementy stałej organizacji ruchu - oznakowanie poziome
- - -	Linia rozgraniczająca teren inwestycji stanowiąca podział działek
- - -	Linia rozgraniczająca teren inwestycji stanowiąca istn. granicę działek
- - -	Linia rozgraniczająca teren inwestycji stanowiąca zakres inwestycji
- - -	Linia ograniczeń związana z przebudową innych dróg publicznych
- - -	Linia ograniczeń związana z przebudową sieci uzbrojenia terenu
~~1110/2~~	Działka ulegająca podziałowi
615/2	Działka po podziale pozostająca przy obecnym właścicielu
615/1	Działka po podziale przejęta pod inwestycję
(15/2)	Działka pod inwestycję będąca we własności Gminy i Miasta Nowy Dwór Maz.
(15/2)	Działka pod inwestycję, dla której ustanawia się obowiązek budowy lub przebudowy sieci uzbrojenia terenu

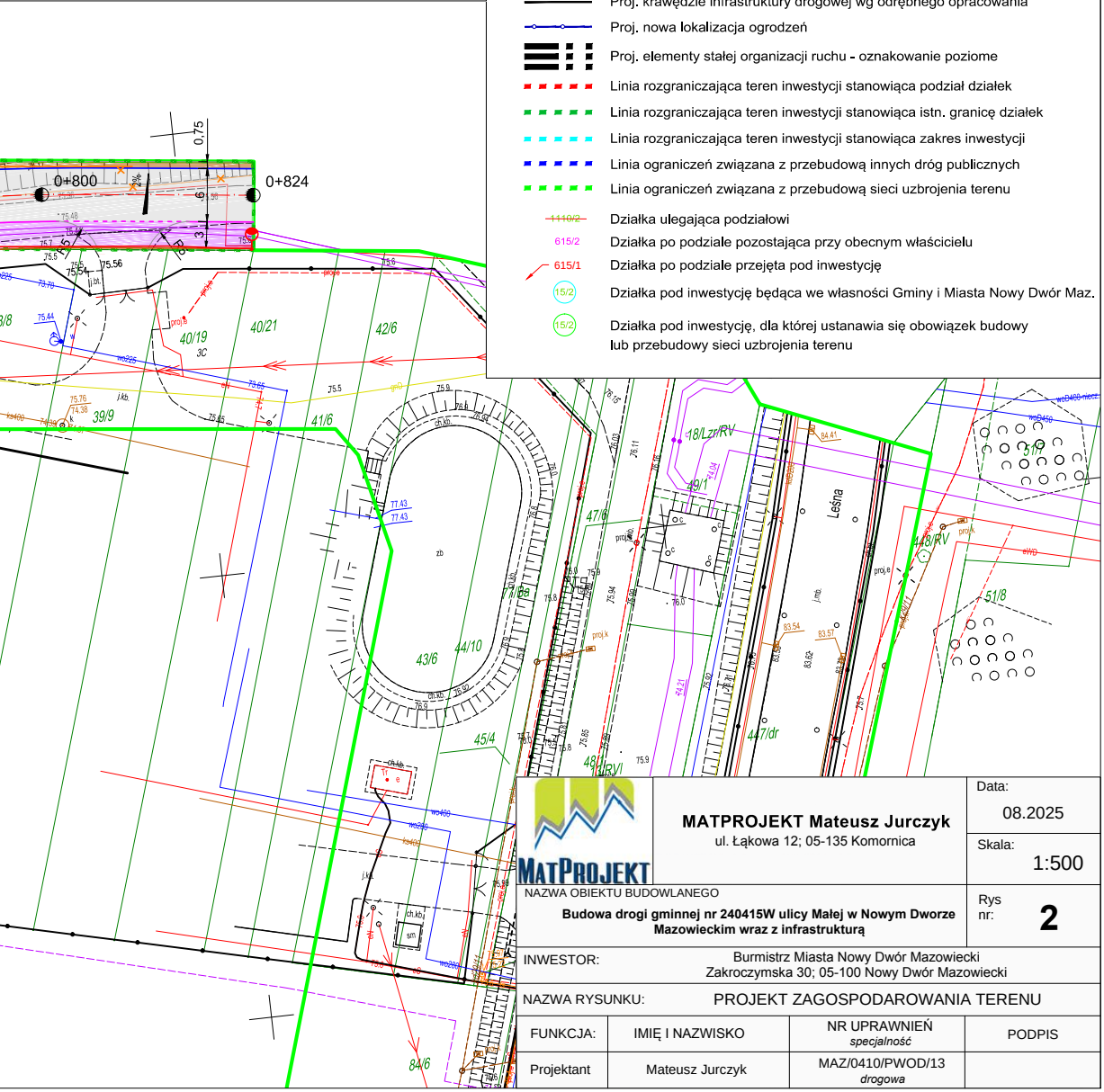
0,75
0+800
0+824
75.56
40/19
3C
40/21
42/6
41/6
39/9
j.kb.
proj.e
ch.kb.
zb
43/6
44/10
45/4
47/6
49/1
18/Lzr/RV
Leśna
448/RV
51/7
51/8
447/dr
84/6
sm
wo400
wD400
77.43
84.41
83.54
83.57

MATPROJEKT

MATPROJEKT Mateusz Jurczyk ul. Łąkowa 12; 05-135 Komornica	Data: 08.2025 Skala: 1:500
NAZWA OBIEKTU BUDOWLANEGO **Budowa drogi gminnej nr 240415W ulicy Małej w Nowym Dworze Mazowieckim wraz z infrastrukturą**	Rys nr: **2**
INWESTOR:	Burmistrz Miasta Nowy Dwór Mazowiecki Zakroczymska 30; 05-100 Nowy Dwór Mazowiecki
NAZWA RYSUNKU:	PROJEKT ZAGOSPODAROWANIA TERENU

FUNKCJA:	IMIĘ I NAZWISKO	NR UPRAWNIEŃ *specjalność*	PODPIS
Projektant	Mateusz Jurczyk	MAZ/0410/PWOD/13 *drogowa*	